

Wald-Wohlfühl-Weg



Start/Ziel: 3 Eichen Hütte
Strecke: 4,9 km | Gehzeit: ca. 1 ¼ Std.
An-/Abstieg: 49 hm

Ein Rundweg, auf dem der Wanderer sich rundum wohlfühlen und gleichsam im Wald baden kann. Drei „Wald-inseln“, bestückt mit Waldsofas, Bänken und Hängematten erinnern daran, das Draußen sein zu genießen und sich mit der Natur eins zu fühlen.

Lassen Sie die Seele baumeln in einzigartiger Natur.

Rundweg Weiherbachtal



Start/Ziel: Tourist-Info
Strecke: 8 km | Gehzeit: ca. 2 ¼ Std.
An-/Abstieg: 150 hm

Kurzer Rundweg durch die Täler des Weihersbachs und des Erdenbachs bis hin zu einer Anhöhe mit fantastischem Ausblick auf Lutzerath in die Vulkaneifel und über die Moselhöhen hinaus.

Mühlen- & Maarweg



Start: Tourist-Info
Ziel: Immerather Maar
Strecke: 6,9 km | Gehzeit: ca. 2 Std.
Anstieg 89 hm / Abstieg: 113 hm

Sehr schöner, erlebnisreicher Wanderweg. Auf der „Lutzerather Höhe“ bietet sich dem Wanderer ein weiter Blick in die Vulkaneifel / Nehrother Kopf, hoher List, Sternwarte Daun und Hochkelberg an. Es folgt der Abstieg ins Ueßbachtal. Die Wanderung führt vorbei an der Neumühle und der Immerather Mühle, beides ehemalige Wassermühlen, verbunden mit dem Wendelinusweg zum Immerather Maar. Rückweg wie Hinweg.

GPX und Tourdaten zu allen Wegen:
www.outdooractive.com



Zwei Täler Weg



Start/Ziel: Tourist-Info
Strecke: 14 km | Gehzeit: 3 ¾ Std.
An-/Abstieg: 216 hm


Auf diesem schönen Rundweg um Lutzerath erwarten den Wanderer 14 Kilometer pure Naturerholung. Wunderschöne Ausichten treffen auf die malerischen Täler des Erdenbachs und des Litzbachs. Auf den schattigen Pfaden entlang des Erdenbachs fällt das Abschalten leicht. Nachdem man aus dem Tal herauskommt, geben Felder und Wiesen einen weiten Blick auf Driesch und Lutzerath frei. Anschließend wandert man entlang des Litzbachs – hier kann man dem Rauschen des Wassers ungestört lauschen und pure Entspannung in der Natur finden. Bevor der Weg wieder in Lutzerath endet, lädt eine Waldliege zum Panoramablick über das GesundLand Vulkaneifel ein. Der Weg lässt sich über zwei Schleifen nach Driesch auf 11 und 7 Kilometer abkürzen.

Erlebnisweg Achterhöhe



Start/Ziel: Wanderparkplatz Tonhügel
Strecke: 5,4 km | Gehzeit: 1 ½ Std.
An-/Abstieg: 121 hm

Spektakuläre Aussichten, Kostbarkeiten der Natur und kulturelle Juwelen. Acht Erlebnispunkte verbinden Seltenes mit Typischem, auf grandiose Weitblicke folgen geschützte Tier- und Pflanzenarten. Am Eifelblick Achterhöhe erwartet den Wanderer ein herausragender Blick ins tief eingeschnittene Ueßbachtal. Der kurze Rundwanderweg mit einzigartiger Aussicht über die Landschaft der Vulkaneifel steckt voller Überraschungen.



Wendelinusweg



Start/Ziel: Immerath
Strecke: 11,6 km | Gehzeit: ca. 3 ½ Std.
An-/Abstieg: 273 hm

Der abwechslungsreiche Rundweg führt den Wanderer durch zwei unterschiedliche Charaktere von Maaren mit ihrem einzigartigen Panorama ebenso wie über historische Mühlenpfade, durch den wildromantischen Abschnitt des Ueßbachtals und die Abgeschlossenheit verschiedener Naturschutzgebiete.

Eichenblattrundweg



Start/Ziel: Lutzerath
Strecke: 67,4 km | Gehzeit: ca. 19 ½ Std.
An-/Abstieg: 1253 hm

Der Eichenblattrundweg ist eine Mehrtagestour zu einigen der schönsten Ecken des GesundLand Vulkaneifel. Nach dem Start am Ulmener Maar geht es durch das Litzbachtal bis nach Lutzerath, wo sich der Besuch der Marien-Wallfahrtskirche im Ortsteil Driesch besonders lohnt. Von Lutzerath aus führt die nächste Etappe durch das Tal des Ueßbachs bis nach Bad Bertrich. Zur Entspannung lockt in Bad Bertrich die einzige Glaubersalztherme Deutschlands mit 32 Grad Celsius naturwarmem Thermalwasser. Von Bad Bertrich führen idyllische Waldwege durch das stille Erdenbachtal bis nach Weiler oder Gevenich. Auf dem letzten Streckenabschnitt läuft der Wanderer auf dem schönsten Wanderweg 2019 durch das Tal der Wilden Endert bis nach Ulmen.



Maare & Thermen Pfad



Vulkaneifel-Pfade, 2 Etappen
Ulmen - Lutzerath - Bad Bertrich
Strecke: 35,2 km | Gehzeit: ca. 11 Std.
Anstieg: 706 hm / Abstieg: 963 hm

Die aussichtsreiche Wanderung startet am Jungferweiher in Ulmen. Von dort geht es hinunter an den Ueßbach, der sich knapp 50 Kilometer seinen Weg bis nach Alf bahnt, wo er in den gleichnamigen Fluss mündet. Man durchquert kleine, verträumte Ortschaften wie Wollmerath mit dem beeindruckenden „Wollmerather Kopp“ und Lutzerath. Am dortigen Aussichtspunkt „Achterhöhe“ bietet sich dem Wanderer ein unverwechselbarer Blick auf das unter ihm liegende Siebenbachtal. Weiter geht es durch den Wald bis nach Kennfus. In Bad Bertrich angekommen, lohnt sich ein abschließender Besuch des Landschaftstherapeutischen Parks Römerkessel sowie der einzigen Glaubersalztherme Deutschlands. Aufgrund der Länge des Weges empfehlen wir eine Wanderung in zwei Etappen von Ulmen nach Lutzerath und von Lutzerath nach Bad Bertrich.

Maare-Pfad



Vulkaneifel-Pfade, 2 Etappen
Schalkenmehren - Gillenfeld - Strotzbüsch
Strecke: 34,7 km | Gehzeit: ca. 12 Std.
Anstieg: 657 hm / Abstieg: 672 hm

Sieben Maare und pures Wandervergnügen quer durch die Vulkaneifel! Die Tour startet am Schalkenmehrener Maar, weiter geht es über das Hitsche Maar, ein verwünschtes Trockenmaar, das Dürre Maar und das Holzmaar bis zum fast kreisrunden Pulvermaar, dem Strohrner Märchen und dem versteckt liegenden Immerather Maar. Doch damit nicht genug: Auf die traumhaften Maare folgen zum Ende hin auch noch die malerischen Mühlen im Ueßbachtal.



Herzlich willkommen im Wanderparadies Lutzerath!

Der charmante Erholungsort Lutzerath liegt mitten im GesundLand Vulkaneifel und ist für Wanderer ein kleines Paradies.

Zahlreiche Wanderwege laden dazu ein, die wunderschöne Natur zu Fuß zu erleben. Dabei ist für alle Konditions- und Altersklassen etwas dabei:

Ob gemütliche Spaziergänge über den „Wald-Wohlfühl-Weg“ oder den „Erlebnisweg Achterhöhe“ oder anspruchsvolle Touren über den „Maare & Thermen Pfad“, eine entspannte Auszeit vom Alltag und wunderschöne Ausblicke sind garantiert.


Römer und Kelten waren hier ebenso zu Hause wie Franken und Franzosen. Herzlich und weltweit ist man immer noch. Ein perfekter Ort, um einmal richtig abzuschalten.

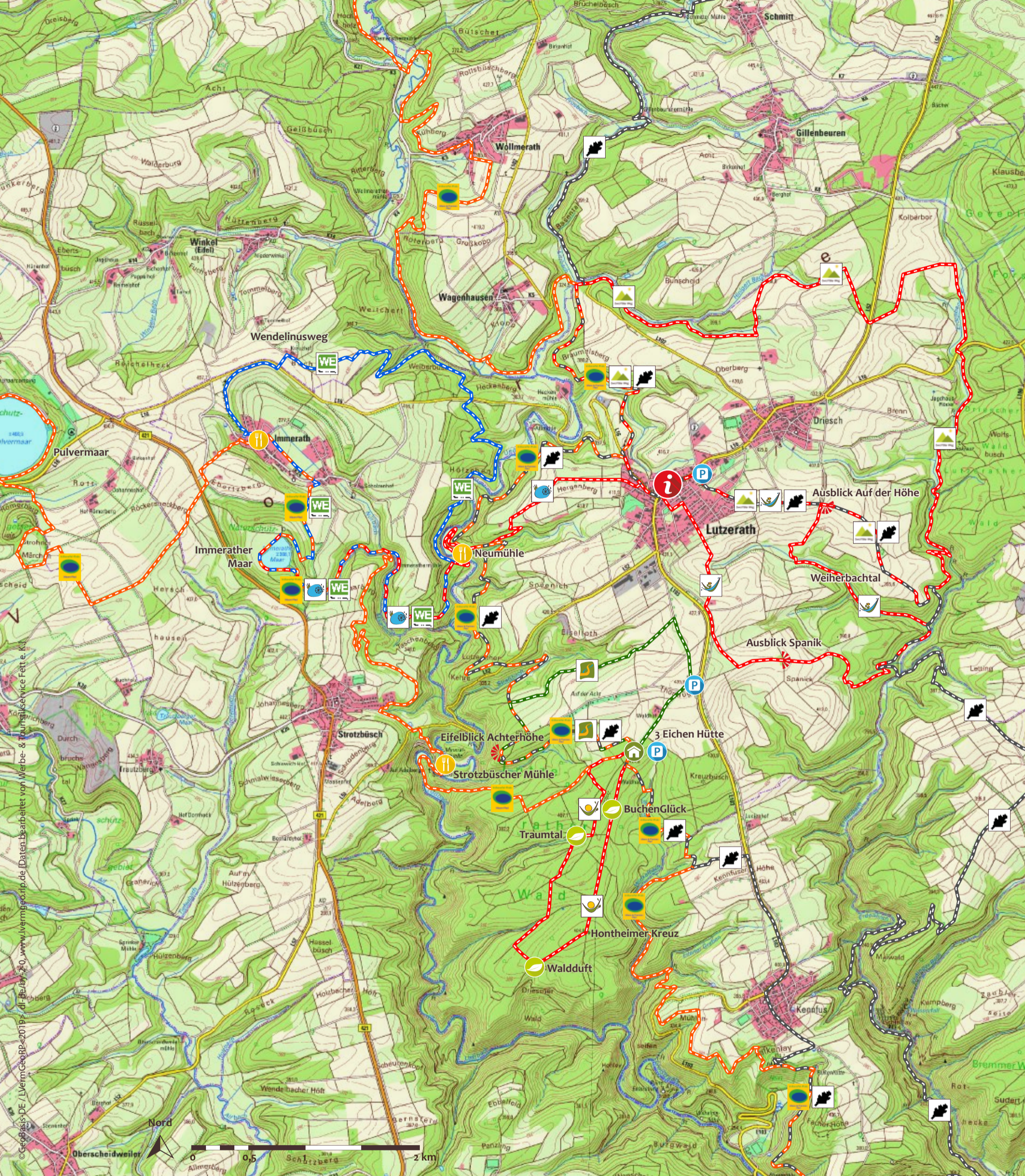
Genießen Sie ihren Urlaub in der einzigartigen Natur des GesundLand Vulkaneifel und erfahren Sie ursprüngliche Lebenskraft der Erde!

Tourist-Information Lutzerath

Rathaus alte Schule
Trierer Straße 36
56826 Lutzerath
Telefon: +49 (0) 2677 - 910033
www.lutzerath.de

WANDERWEGE RUND UM LUTZERATH





©GeoBasis.DE / VermGeoRB-2019p - dl-be-by-2.0 - www.vermgeo.de / Daten bearbeitet von Werbe- & Tourist-Service Fette e.K.

Zeichenerklärung

-  Tourist-Info
-  Parkplatz
-  Waldinsel
-  Schutzhütte
-  Gastronomie

Unsere Wanderwege im Überblick

Diese Markierungszeichen an den Wegen sorgen dafür, dass Sie entspannt loswandern können.

-  Wald-Wohlfühl-Weg
-  Rundweg Weierbachtal
-  Mühlen- & Maarweg
-  Eichenblattrundweg
-  Zwei Täler Weg
-  Erlebnisweg Achterhöhe
-  Wendelinusweg
-  Maare & Thermen Pfad
-  Maare-Pfad

